


Огненное кольцо Малой земли



 я горжусь

Экскурсия по военно-историческим
памятникам Новороссийска





2,5 часа



любое время года



взрослые и дети от семи лет



автобус



24 км





Новороссийск



**мемориальный комплекс
«Малая земля»**



**мемориальный комплекс
«Долина смерти»**



**КП 8-й гвардейской
стрелковой бригады**



**мемориальные знаки
«Рубеж обороны»**




**братские могилы павших
советских воинов**

Мемориальный комплекс «Малая земля»



8 °С — средняя температура в Чёрном море зимой.
4 февраля 1943 года солдаты ныряли в ледяную воду недалеко от Новороссийска, чтобы под дымовой завесой занять плацдарм «Малая земля».

Через небольшой клочок земли в оккупированный город смогли войти около **17 тыс. советских солдат**. Их подвигу посвящён мемориальный комплекс — первая остановка на нашем маршруте.



Мемориальный комплекс «Долина смерти»



Плацдарм «Малая земля» был стратегически важным. Хотя немцы занимали Новороссийск, выход из бухты контролировали советские войска, поэтому море для противника было закрыто.

30 км² плацдарма нацисты обстреливали в течение семи месяцев — не осталось ни одного метра, куда бы не упал снаряд. Из их осколков собрали **памятник «Взрыв»**, входящий в комплекс «Долина смерти».



«Колодец жизни»



Без воды человек продержится всего несколько дней. Когда немецкие захватчики перекрыли водоснабжение из Туапсе, единственным источником **стал колодец**, впоследствии превращённый в памятник «Долины смерти». Если заглянуть в него, можно увидеть красную советскую звезду.

На экскурсии вы узнаете о трудностях и курьёзных эпизодах солдатского быта из рассказов очевидцев и героев событий.

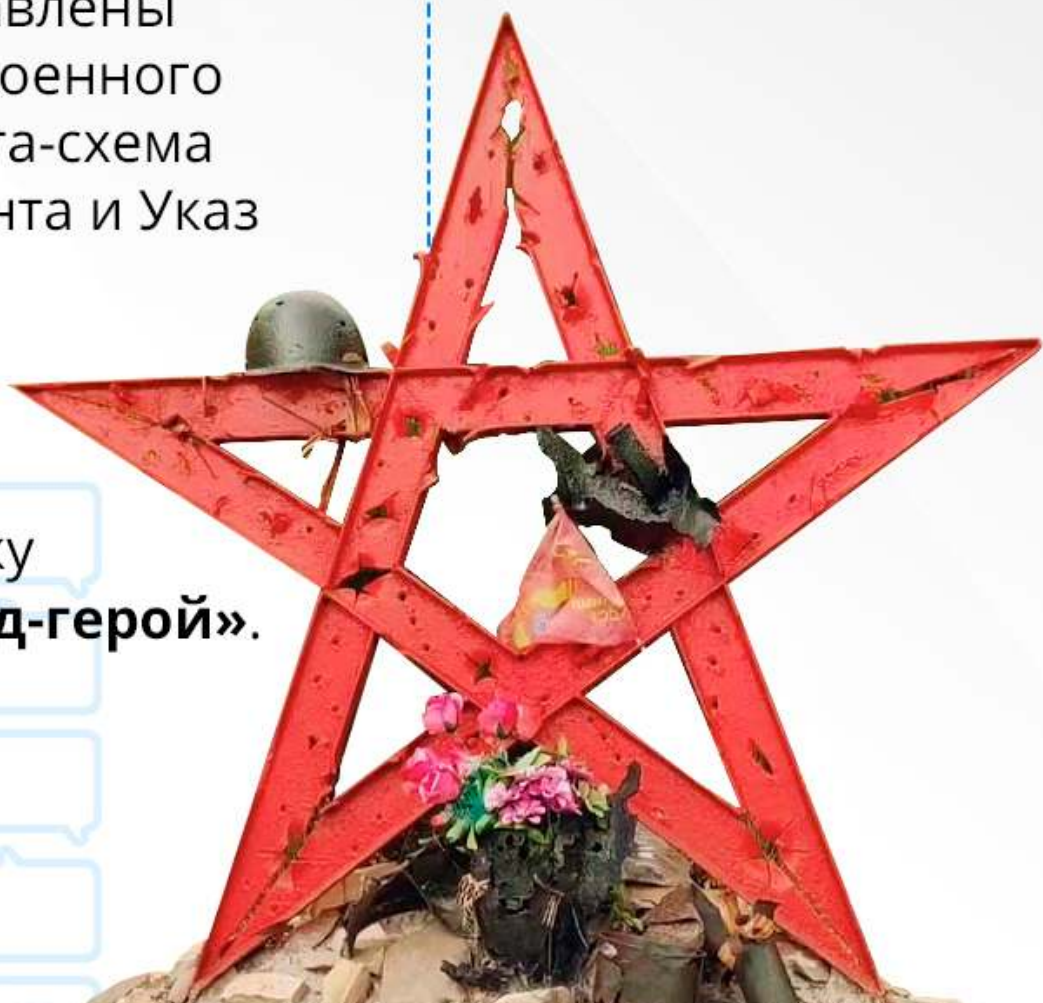


Командный пункт 8-й гвардейской стрелковой бригады



У подножия горы Колдун располагался **фронтowej блиндаж 8-й гвардейской стрелковой бригады**, откуда велось командование прорывом советских войск. Экскурсовод расскажет, как работал армейский штаб и какую роль он сыграл в освобождении Новороссийска.

Здесь представлены фотографии военного времени, карта-схема высадки десанта и Указ Президиума Верховного Совета СССР о присвоении Новороссийску звания **«город-герой»**.




«Передний край обороны Малой земли»



Условная граница, за которой начиналась земля под контролем противника. Советские солдаты находились на открытом и обстреливаемом плацдарме, в то время как нацисты могли использовать высокий берег и естественный ландшафт для маскировки.

Несмотря на это, Малую землю обороняли **225 дней** — и отстояли.


Передний край обороны отмечен каменными блоками, устремлёнными в небо, и табличками с хронологией сражений.



Завершает экскурсию мемориал в форме носа военного корабля, часть которого на суше, а другая — в море. С этого места **9 сентября 1943 года** началась операция по освобождению города. Через Малую землю в Новороссийск прошла одна из трёх группировок советских солдат.



К 16 сентября город был полностью освобождён.



При планировании поездки рекомендуем обратиться:



**в Отдел по курортам и туризму
администрации муниципального
образования город Новороссийск**



г. Новороссийск, ул. Свободы, д. 35



8 (8617) 63-23-32



Kurort_nvrsk@mail.ru

